

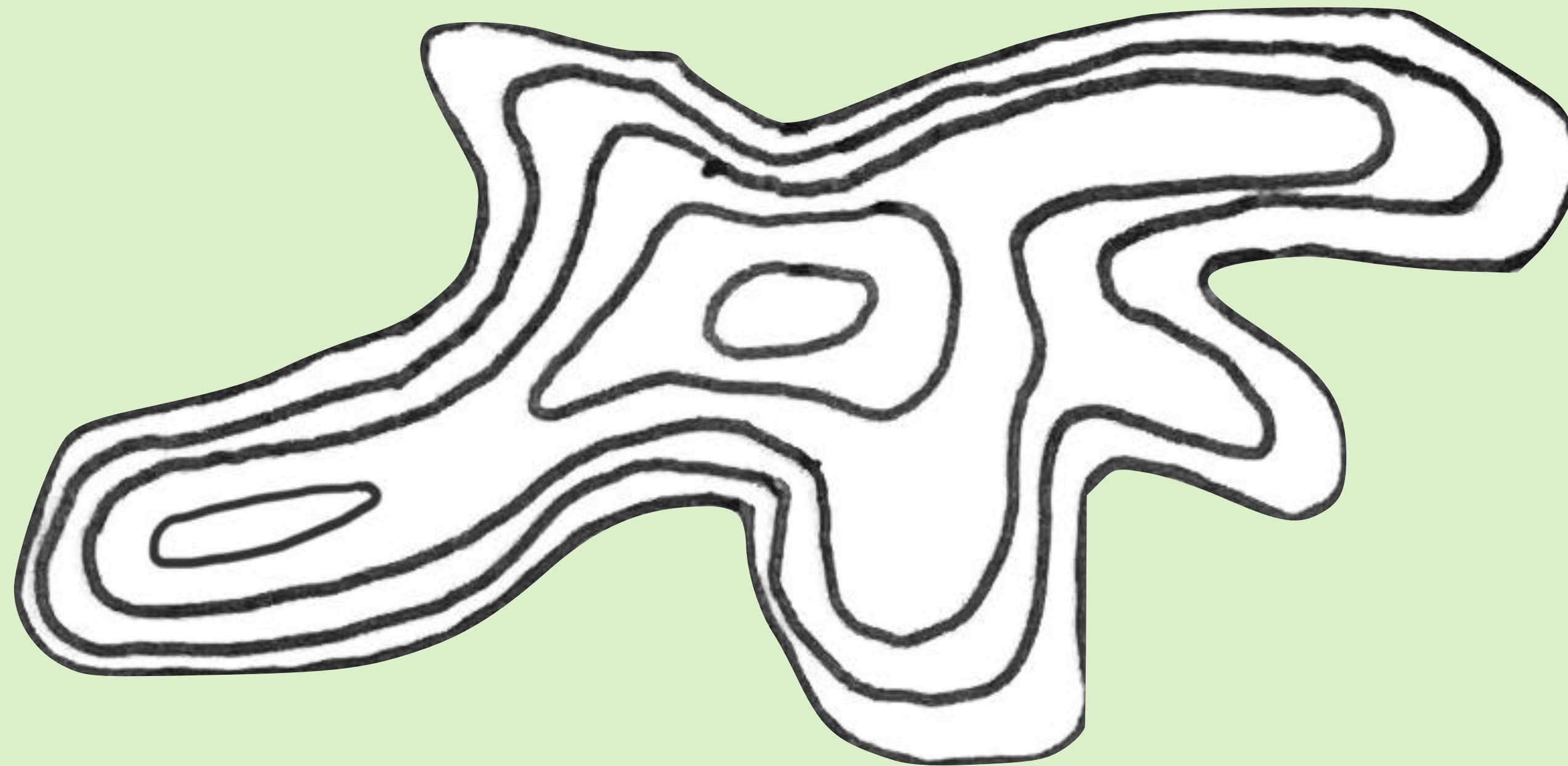


Willkommen zum Raketenquiz!

Um alle Aufgaben zu absolvieren,  
lies die Fragen genau und  
klicke die richtige Antwort an.



Wie viele Gipfel kannst du erkennen?



1

2

3



*Volltreffer!*

Weiter geht's!

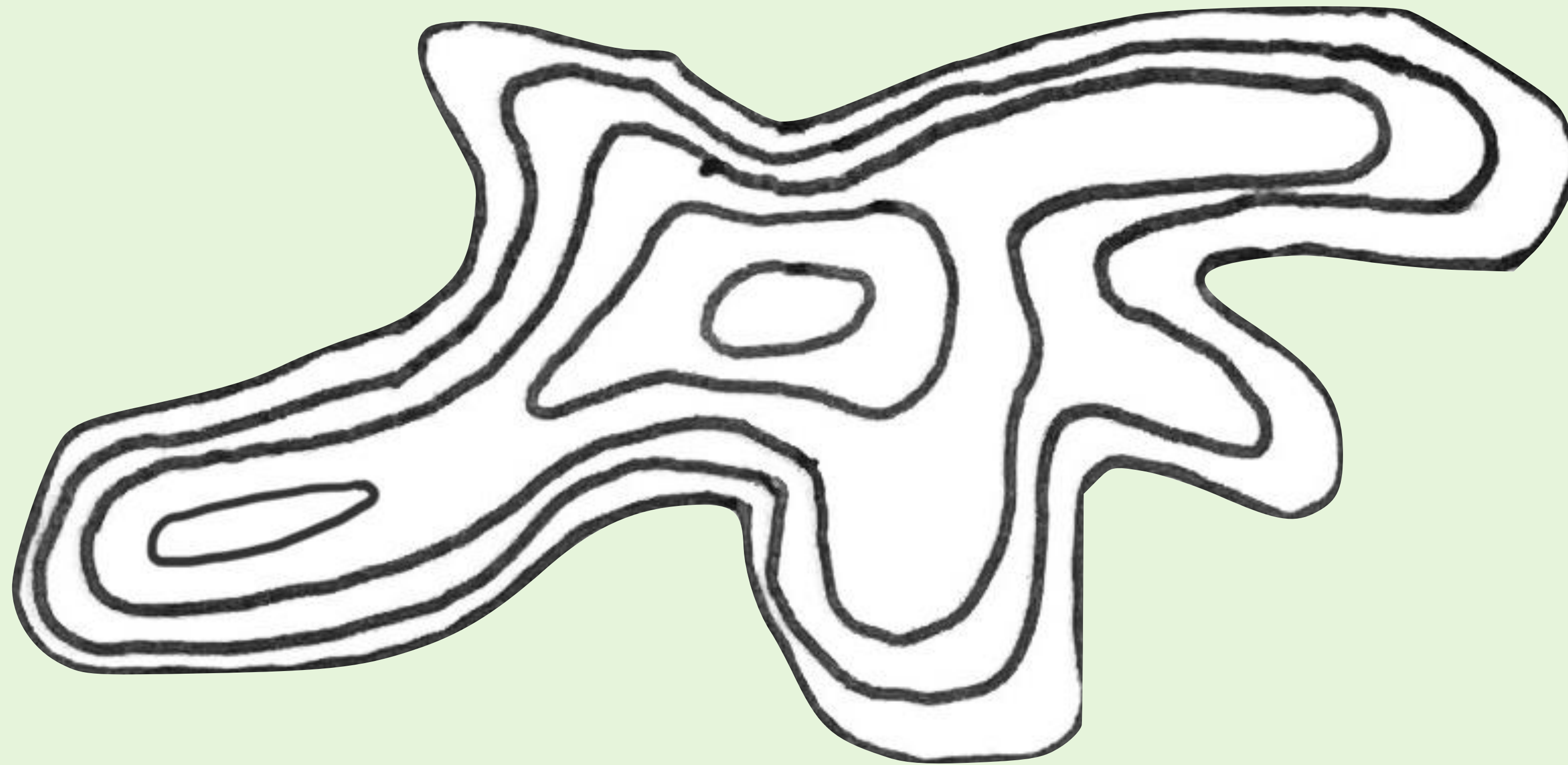




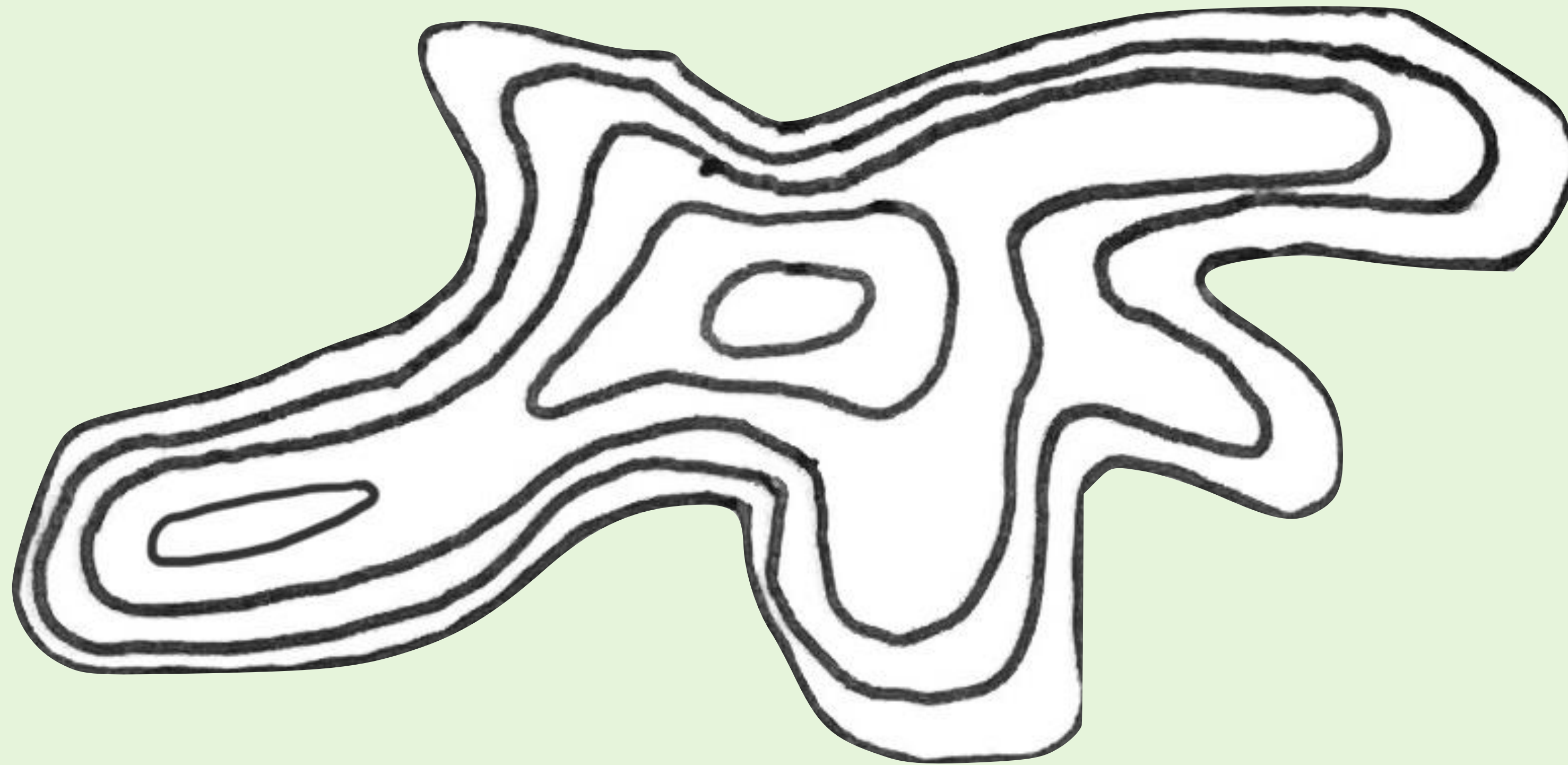
Da stimmt etwas nicht, überprüfe  
noch einmal genau!



Jetzt bin ich gespannt! Bitte markiere alle Gipfel.



Jetzt bin ich gespannt! Bitte markiere alle Gipfel.





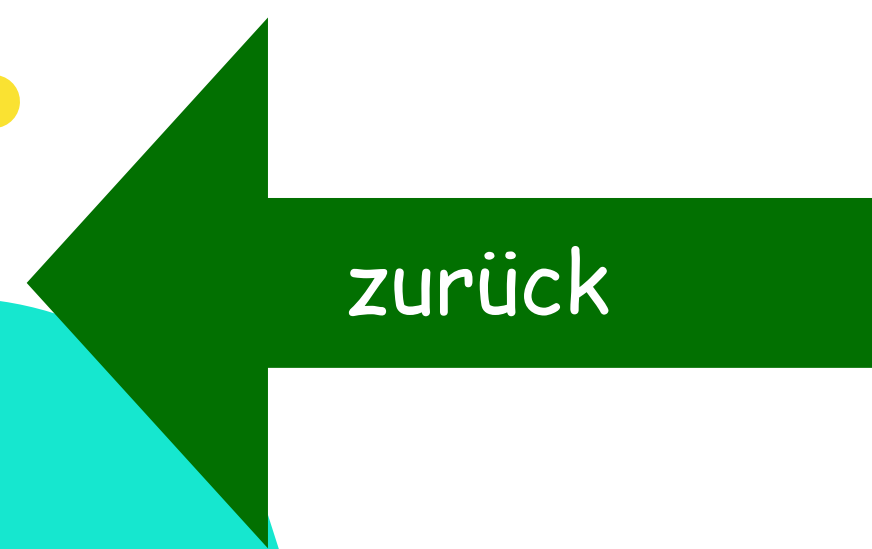


*Volltreffer!*

Weiter geht's!

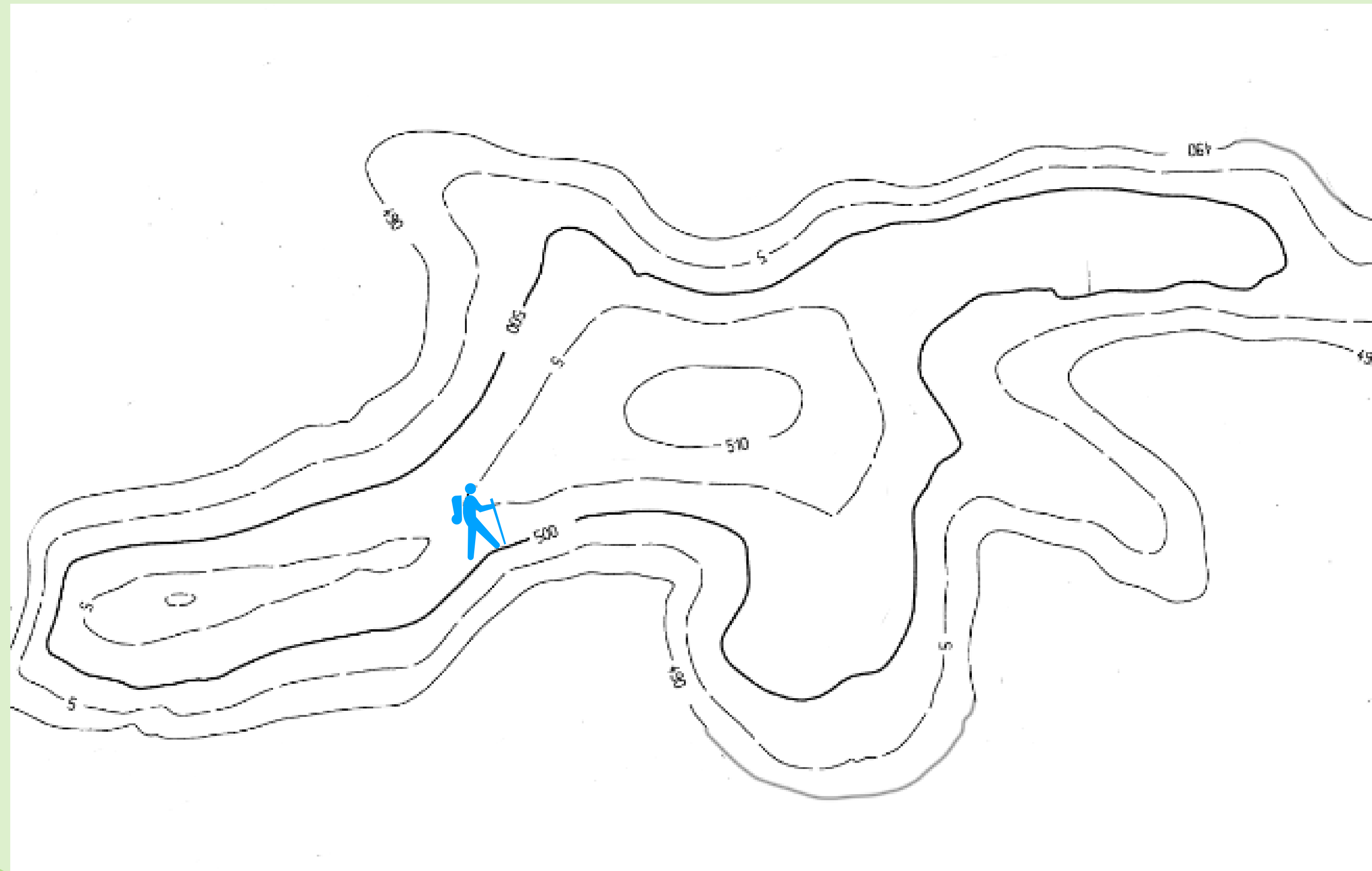


Da stimmt etwas nicht, überprüfe  
noch einmal genau!





Peter ist auch auf dem Holzberg unterwegs. Auf welcher Höhe befindet er sich?



Peter befindet sich auf einer Höhe von 225 Metern.

Peter befindet sich auf einer Höhe von 700 Metern.

Peter befindet sich auf einer Höhe von 500 Metern.



*Volltreffer!*

Weiter geht's!



Da stimmt etwas nicht, überprüfe  
noch einmal genau!





## Welche Informationen geben dir die Höhenlinien?



Höhenlinien zeigen uns, welche Baumart an dieser Stelle wächst.



Höhenlinien zeigen uns, wie hoch ein Berg an dieser Stelle ist.



Höhenlinien zeigen uns, an welcher Stelle ein Berg flach oder steil ist.



*Volltreffer!*

Diesmal gibt es sogar zwei richtige Antworten.



Da stimmt etwas nicht, überprüfe  
noch einmal genau!



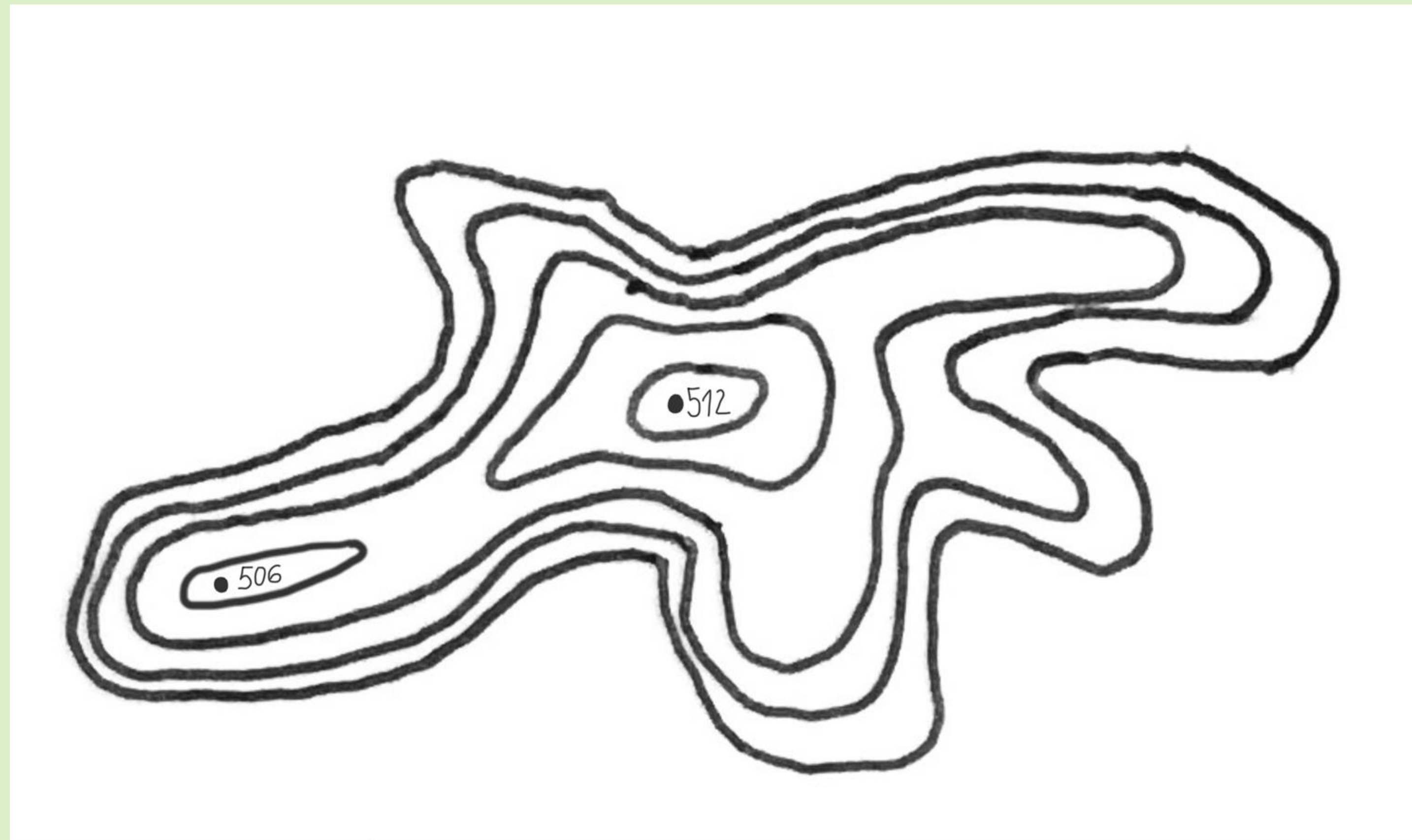




*Volltreffer!*

Weiter geht's

Welcher Gipfel liegt höher? Tippe ihn an.







*Volltreffer!*

Weiter geht's


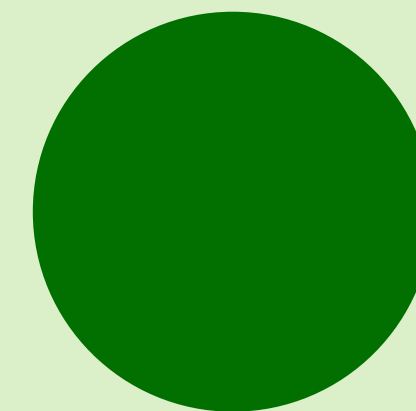

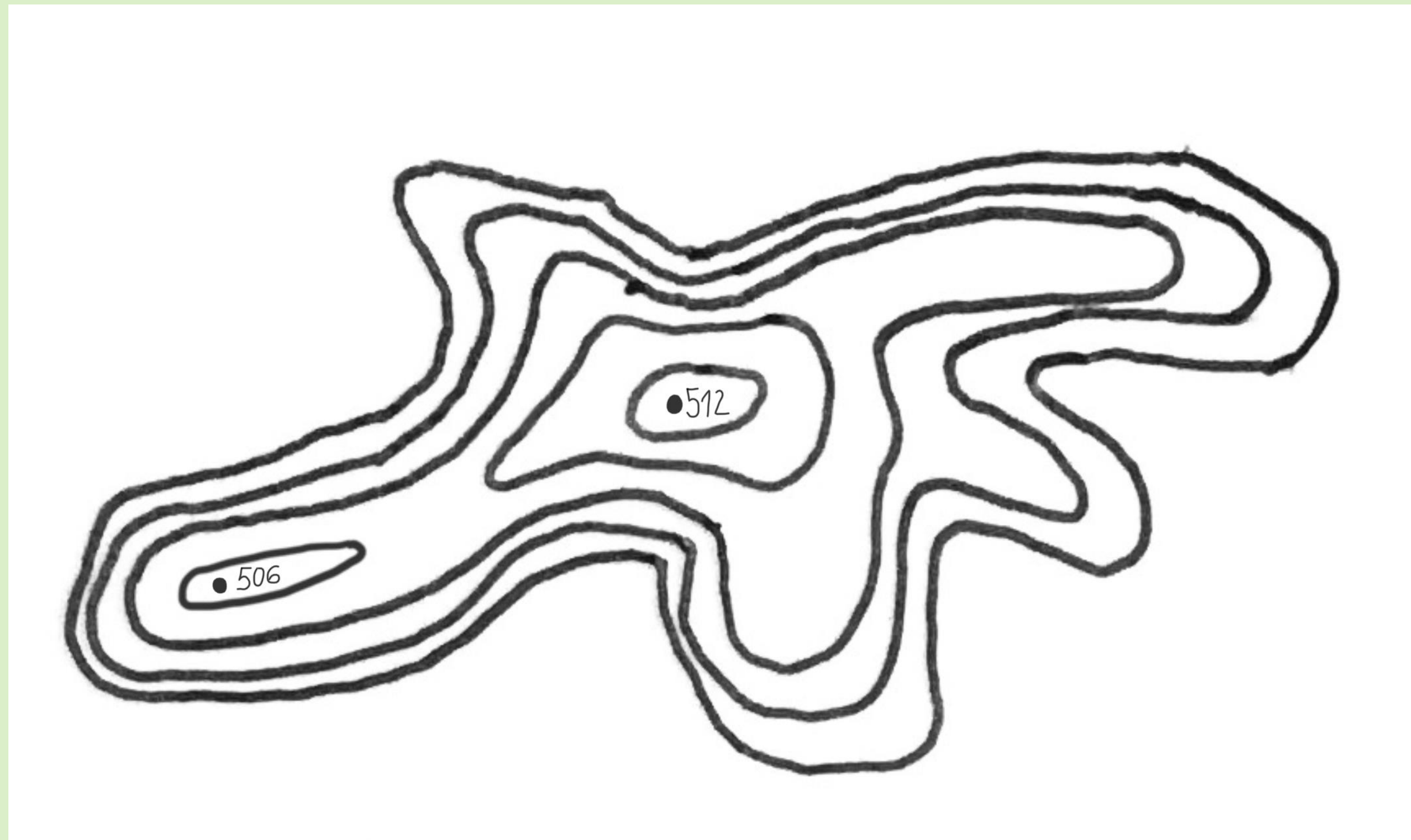




Da stimmt etwas nicht, überprüfe  
noch einmal genau!



Welches Kartenzeichen zeigt dir die Höhe eines Gipfels?





Da stimmt etwas nicht, überprüfe  
noch einmal genau!





Du hast es geschafft!  
Du bist ein richtiger Schlaukopf!

Du hast etwas zum Kloogeln gefunden?  
Schreibe es auf den Notizzettel.

